


GeoGuessr

世界マップ対策知識

塾長 中野



まとめ

- ① ロマンズ語系地域の対策
- ② EU内の共通項を使った見分け方
- ③ その他大枠知識・地形・気候・植生

ロマンス語系

地域・見分け方



EU内 見分け ロマンس語圏

スペイン語 ポルトガル語 フランス語 イタリア語 ルーマニア語

語の見分け

- スペイン ñ 逆感嘆符 ÿ i
- ポルトガル ã
- フランス ô â é ç
- ルーマニア ă â ș ț
- イタリア ttやssのように子音が連続する二重子音
ほぼ全ての単語が母音で終わる※消去法推奨

コツ 基本的に【a】を見て決める。→ポルトガル（ルーマニア）確定
【â】これなら→ルーマニア・フランス二択→【é】で決める。
【a】が特殊じゃない→イタリア・スペイン二択→【ñ】で決める。

スペイン語圏

- ヨーロッパ: スペイン
- 中南米:
 - カリブ海: キューバ、ドミニカ共和国、プエルトリコ（アメリカ合衆国の自治領）
 - 中央アメリカ: メキシコ、グアテマラ、ホンジュラス、エル・サルバドル、ニカラグア、コスタリカ、パナマ
 - 南米: コロンビア、ベネズエラ、エクアドル、ペルー、ボリビア、チリ、アルゼンチン、パラグアイ、ウルグアイ ※ブラジルはポルトガル
- アフリカ: 赤道ギニア ※アフリカの左のくぼみ 赤道直下

- 語の特徴= ñ 逆感嘆符 ¿ ¡

ポルトガル語圏

- ヨーロッパ: ポルトガル
- 南アメリカ: ブラジル
- アフリカ: アンゴラ、ギニアビサウ、カーボベルデ、サントメ・プリンシペ
モザンビーク

※大体アフリカの下の方に集中してる

- アジア: 東ティモール、マカオ（特区）

- 語の特徴= ã

EU内 共通項を使った見分け方



EU内 見分け 標識編



標識の見分け ↑ のがデフォルト EUは基本これ

• 棒線数で確定できる国

スペイン 棒線が8

スイス 棒線が7 人がちょっとスタイリッシュ

ポーランド 棒線が一番少ない 1



スペイン

EU内 見分け 標識編

棒線が破線 ————

ベルギー オーストリア セルビア ギリシャ

ベルギー
オーストリア

破線のデフォルト 破線数多い
帽子をかぶっている 破線数多い

セルビア
ギリシャ

体と頭が離れてる 破線数少ない
歩行者の歩き方が変 破線数少ない



オーストリア

EU内 見分け 標識編

• 4 棒線

| | | |
|--------|--------------|--------|
| スウェーデン | 男性・女性 2 パターン | 女性なら確定 |
| ブルガリア | 帽子あり | |
| アイスランド | 背景が少し黄色い | |

• 3 棒線

| | |
|-------|------------|
| ロシア | 周りが黄色い場合あり |
| エストニア | 人が少しリアル |
| リトアニア | デフォルトデザイン |
| ウクライナ | デフォルトデザイン |


EU内 見分け ナンバープレート



ナンバープレート ↑ のがデフォルト EUは基本これ
基本的にEU加盟国はこの左端が青いナンバープレートを使う。
この中で特殊ナンバープレートを使う国は即答できる。
まずは脱退しているが**イギリス**から


前 白 後ろ 黄色 のナンバープレート

この組み合わせはイギリス確定




EU内 見分け ナンバープレート


ポルトガル



フランス
イタリア




オランダ
ルクセンブルク



EU内 見分け ナンバープレート


ベルギー



ノルウェー
(減税車両)



スイス



その他大枠知識

地形・気候・植生



世界マップ対策知識 車線編

世界の7割は右側通行・右ハンドル 3割が左側通行・左ハンドル

左を覚えておくと国が絞りやすい

主な国は オーストラリア・イギリス・インド・インドネシア・日本



世界マップ対策知識 バイオーム編

森などに落とされて標識等の目印がない場合はバイオームで判断する場合もある

